

Vielfältige Mobilitätsangebote machen auch Arbeitswege kostengünstig, nachhaltig und gesund.

Wie erreiche ich das Dreiraum Coworking Korbach?

... Mit dem Zug:

- Stündlich mit RB aus Richtung Kassel (Twiste, Mengerlinghausen, Bad Arolsen, Külte-Wetterburg, Volkmarsen, Wolfhagen, Zierenberg)
- Stündlich mit RB/RE 97 aus Richtung Marburg/Brilon, Willingen, Usseln

... Mit dem Bus/AST/ÖPNV:

- Aus Korbach mit Stadtbuslinien stündlich
- Stündlich mit Bussen 510, 502 und AST aus Richtungen Waldeck (Höringhausen, Sachsenhausen), Vöhl-Ederbringhausen (Nieder-Ense, Ober-Ense), Vöhl (Thalitter), Diemelsee (Berndorf, Mühlhausen)
- Stündlich mit Bussen 550, 566 aus Richtungen Medebach (Lengefeld, Goldhausen, Eppe) und Adorf (Mühlhausen, Gembeck, Vasbeck)

... Mit dem Fahrrad

- In 15' aus Lengefeld und Lelbach
- In 15-25' aus Berndorf, Strothe, Dorfitter, Ober-Ense, Nieder-Ense Meininghausen (üb. Edersee-Bahn-Radweg), Obernburg (ca. 30')

Kleiner Tipp: Oftmals kann man mit einem kleinen Umweg abseits größerer Straßen über Wald- und Feldwege fahren, das ist teils deutlich entspannter. Bei der Routenplanung hilft neben Google Maps auch Komoot.

Und: Mit dem E-Bike sind Radfahrten schneller, komfortabler und auch Steigungen sind kinderleicht!

Weitere Mobilitätsangebote:

- **Bike and Ride Box am Bahnhof Korbach**
- **Regio.Mobil-Carsharing direct Neben dem Space**

Hier geht's zu **CleverRoute** – das zeigt dir den optimalen Anreiseweg, mit Angaben zur Fahrzeit, Kosten, CO₂-Ausstoß und Bewegung.

Gefördert durch:

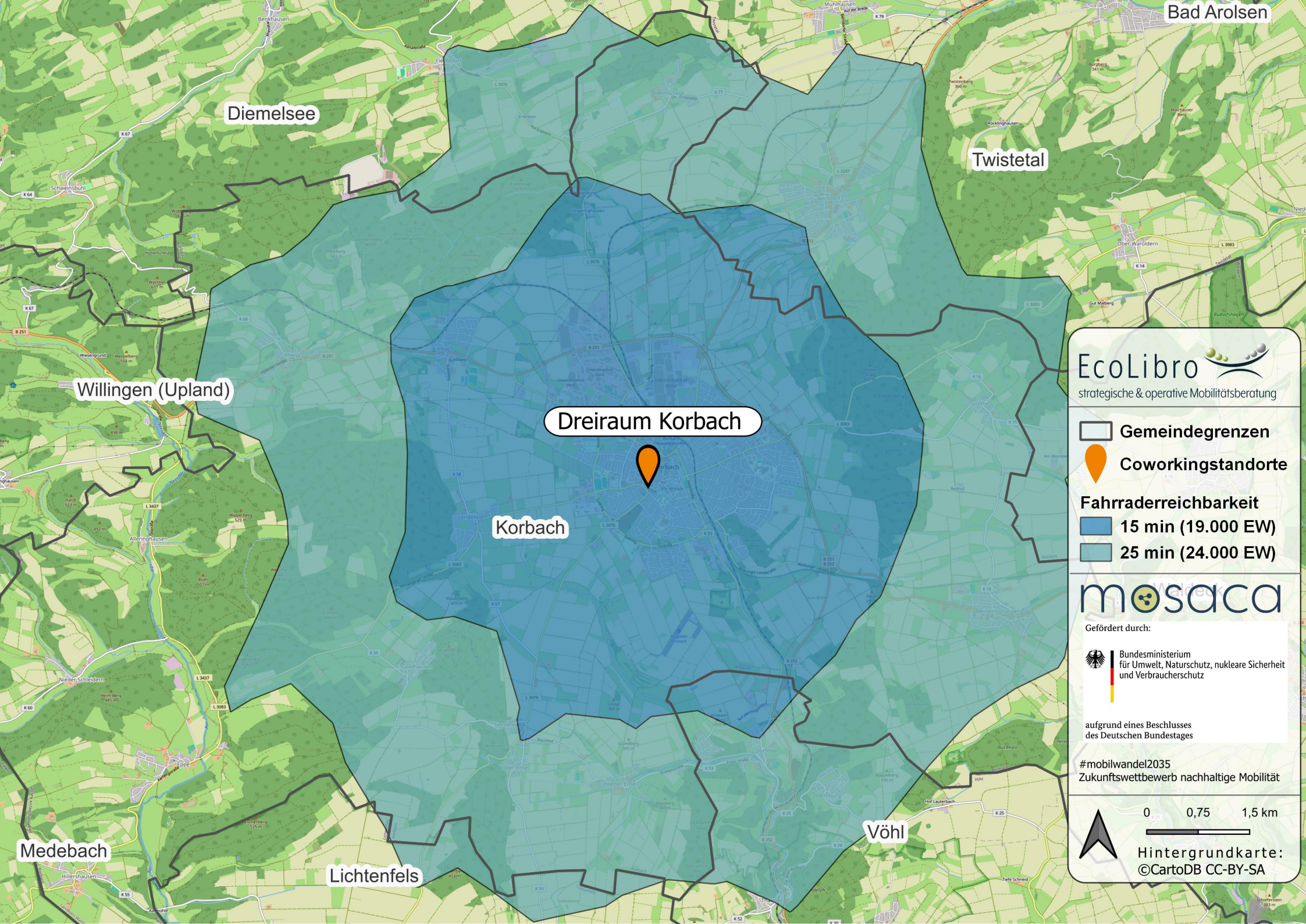


#mobilmwandel2035

Zukunftswettbewerb nachhaltige Mobilität

aufgrund eines Beschlusses
des Deutschen Bundestages






EcoLibro 
strategische & operative Mobilitätsberatung

-  **Gemeindegrenzen**
-  **Coworkingstandorte**
- Fahrraderreichbarkeit**
-  **15 min (19.000 EW)**
-  **25 min (24.000 EW)**



mosaca 

Gefördert durch:

 **Bundesministerium für Umwelt, Naturschutz, nukleare Sicherheit und Verbraucherschutz**

aufgrund eines Beschlusses des Deutschen Bundestages

#mobilwandel2035
Zukunftswettbewerb nachhaltige Mobilität

  0 0,75 1,5 km

Hintergrundkarte:
©CartoDB CC-BY-SA