

Mobilität auch neben dem eigenen Auto machen Wege kostengünstig, nachhaltig und gesund.

Wie erreiche ich das Coworking Space Hundelshausen?

... Mit dem Zug ab Witzenhausen:

- Mindestens stündlich mit RB aus Richtung Göttingen (Eichenberg)
- Mindestens stündlich mit RB aus Richtung Kassel (Gertenbach, Hedemünden, Hann Münden, Speele, Fuldata-Ihringshausen, Vellmar-Niedervellmar)

... Mit dem Bus:

- Stündlich mit Bus 210 in Richtung Witzenhausen (12' zum Bahnhof) und Helsa (20-30', über Großalmerode)

... Mit dem Fahrrad

- in 20' Witzenhausen, 20-30' Wendershausen, 30' Hilgershausen, 10-15' Trubenhäusen, 15'-35' Weißenbach, 20-30' Uengsterode, 30-35' Roßbach

Kleiner Tipp: Oftmals kann man mit einem kleinen Umweg abseits größerer Straßen über Wald- und Feldwege fahren, das ist teils deutlich entspannter.

Bei der Routenplanung hilft neben Google Maps auch Komoot.

Und: Mit dem E-Bike sind Radfahrten schneller, komfortabler und auch Steigungen sind kinderleicht!

Weitere Mobilitätsangebote:

- **Sichere Abstellung von Fahrrad und E-Bike nach Absprache in Garage am Coworking-Haus**

Hier geht's zu [CleverRoute](#) – das zeigt dir den optimalen Anreiseweg, mit Angaben zur Fahrzeit, Kosten, CO₂-Ausstoß und Bewegung.

Gefördert durch:



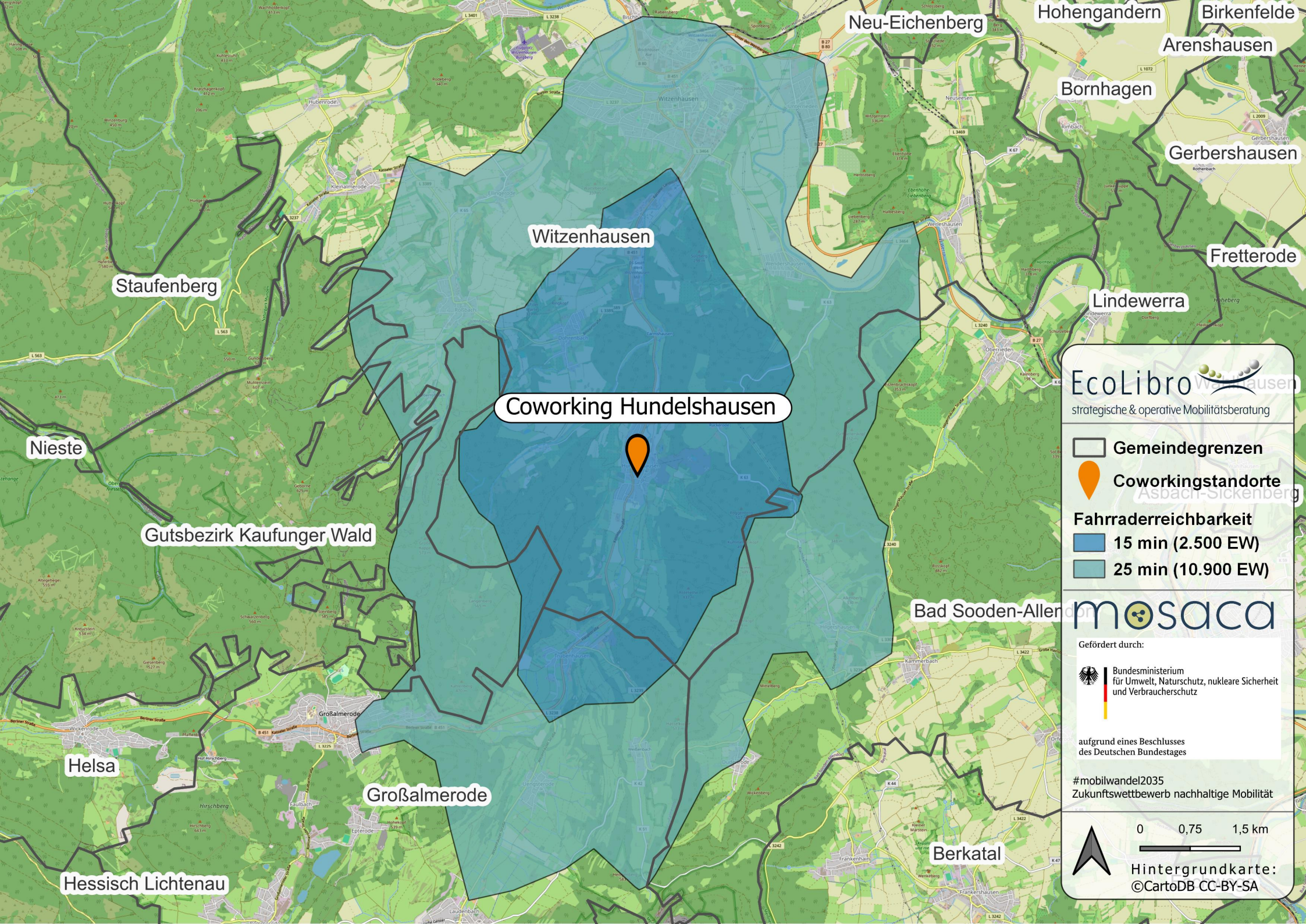
Bundesministerium
für Umwelt, Naturschutz, nukleare Sicherheit
und Verbraucherschutz

[#mobilwandel2035](#)

[Zukunftswettbewerb nachhaltige Mobilität](#)

aufgrund eines Beschlusses
des Deutschen Bundestages






EcoLibro
strategische & operative Mobilitätsberatung

-  Gemeindegrenzen
-  Coworkingstandorte

- Fahrraderreichbarkeit**
-  15 min (2.500 EW)
 -  25 min (10.900 EW)

mosaca

Gefördert durch:




Bundesministerium für Umwelt, Naturschutz, nukleare Sicherheit und Verbraucherschutz

aufgrund eines Beschlusses des Deutschen Bundestages

#mobilwandel2035
Zukunftswettbewerb nachhaltige Mobilität

0 0,75 1,5 km



Hintergrundkarte: ©CartoDB CC-BY-SA